







P  Louin, (Louing en 1095), dont le nom viendrait du dieu Lug qui voudrait dire «colline bien éclairée», doit son développement à la proximité d'Airvault. Il ne reste qu'un pan de mur du sanctuaire carolingien avant l'église Saint Martin qui a brûlé en 1875 et dont l'intérieur a été rénové en 1968.

P De la place de l'église, prendre la rue Four banal balisage jaune et rouge et circuit vélos ; traverser la route et prendre en face la rue du Gué au loup et rejoindre le chemin blanc de la vallée du Thouet.


 Vue remarquable de la vallée, d'Airvault et de la cimenterie. Continuer vers le pont de Vernay et le terrain de camping.


 Le pont de vernay a été construit au XII^e siècle. Avec ses onze arches, il mesure 120 mètres de long. Il a longtemps été emprunté pour franchir le Thouet entre Poitiers et Nantes. Un droit de péage y a été perçu jusqu'en 1737 (panneau d'information sur place).


  Avant le pont, monter à gauche par un chemin herbeux (GR36 balisage blanc et rouge) qui contourne le parking, poursuivre dans le bois et longer le mur du parc du château de Vernay.

 A droite, le château de Vernay alimenté en eau par un aqueduc encore visible depuis la D27 (panneau d'information sur place).

Quitter le GR par un sentier étroit à droite 50 mètres avant la route.

 Traverser la D27 et poursuivre le chemin qui longe les rivières de Vernay. Continuer au milieu des champs.

 Traverser la D138 et prendre le chemin qui longe la ligne électrique vers le village de la Guichardière. Au village, prendre la rue des Deux cantons à gauche.

 Traverser la D27 et poursuivre par la rue des Noyers et longer sur la gauche un bâtiment agricole.

 Descendre vers un lavoir restauré et une fontaine.

Poursuivre à gauche en longeant une plantation de peupliers. A l'intersection, prendre à droite la direction Champeau.

 Suivre la vallée de la Garotte.


Prendre à gauche vers le village de la Ronde par un petit pont. Monter dans le village à travers les maisons rénovées en pierres apparentes. Dans le virage,


prendre à droite la rue de l'Étang, et de suite à gauche rue de la Tonnelle. A droite, prendre la rue de la Croix et le chemin direction Impasse de Stanislas vers la Madouère (Maduere).

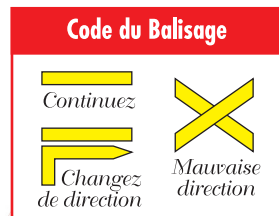
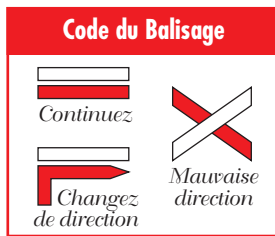
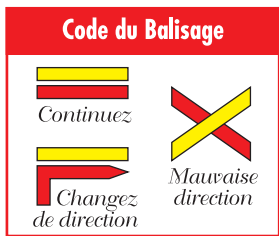
A l'intersection, prendre le chemin montant à gauche puis maintenir à droite direction Sourches. Continuer tout droit et rejoindre la croix du Bois Joli sur la variante du GR36. Tourner à gauche pour éviter le village de Sourches et suivre le chemin pour atteindre la croix des trois pouces et, en face, suivre la petite route.

 La croix des trois pouces avec son Christ naif daterait de 1470. Elle est

taillée dans le calcaire coquillé. Au passage des enterrements, on y déposait de petites croix de bois en souvenir des disparus.

 Descendre vers la vallée du Thouet avec vue sur Louin et Airvault et à droite Saint-Loup. Poursuivre par la croix de la Herse. A gauche, visite de l'hypogée gallo romain.

 L'hypogée gallo-romain découvert en 1898, présente une chambre funéraire semi enterrée qui contenait deux sarcophages renfermant les squelettes d'un adulte et d'un enfant. L'hypogée date du IV^e siècle ; il était surmonté par un petit temple dont on voit les substructures.



LOUIN

Vous découvrirez au cours de ce circuit :

- **L'église de Louin ;**
 - **Le pont de Vernay ;**
 - **Le vieux lavoir et les fontaines ;**
 - **Un aqueduc ;**
 - **De nombreuses espèces animales et végétales ;**
 - **Un chemin jalonné de Croix de granit ;**
 - **Une vallée pittoresque ;**
 - **L'hypogée Gallo-romain ;**
- A proximité :*
- **Parc de Soulièvres, abbaye et l'église d'Airvault ;**
 - **La base de loisirs du Cébron ;**
 - **Les rues et le château de Saint Loup.**

Bonne randonnée...

... et n'oubliez pas que vous n'êtes pas seul à emprunter les sentiers que vous allez parcourir. Nous vous invitons donc à respecter la nature :

- Éviter de cueillir les fleurs et les plantes,
- Ne laissez aucun débris derrière vous,
- Respectez les lieux habités,
- Restez sur les sentiers,
- Maintenez les chiens en laisse.

Impressé le 07/07/2014 à Louin - Vert - Maille - 05 49 29 03 88



- © Département des Deux-Sèvres
www.randoendeuxsevres.fr
Tél. 05 49 06 77 65

- © Comité Départemental de la Randonnée Pédestre des Deux-Sèvres
www.deux-sevres.ffrandonnee.fr

- Agence de Développement Touristique des Deux-Sèvres
www.tourisme-deux-sevres.com
Tél. 05 49 77 87 79

Cette fiche est éditée par le Département des Deux-Sèvres en conformité avec les dispositions de la charte qualité "Randonnée en Deux-Sèvres".

LOUIN



La croix des trois pouces

De l'Hypogée de Louin au pont de Vernay, découverte du petit patrimoine, de sites historiques de la vallée du Thouet.

Accès : 3 km de Saint Loup sur Thouet

Départ : Place de l'église de Louin (Centre bourg)

Distance : 10 km 800

Durée : 2 h 30

Balisage : jaune, jaune et rouge, blanc et rouge

Rando pédestre
en Deux-Sèvres